


Руководитель ОСЗН
Директор
ГБПОУ «Обшаровский
государственный техникум
им. В.И.Суркова»


Н.В.Захаров
«21» декабря 2020г

ПАСПОРТ ДОСТУПНОСТИ
объекта социальной инфраструктуры (ОСИ)
№ 2

1. Общие сведения об объекте

- 1.1. Наименование (вид) объекта **Общежитие №3**
1.2. Адрес объекта : **445550 Самарская область, Приволжский район, с. Обшаровка, ул. Советская д.131**
1.3. Сведения о размещении объекта:
- отдельно стоящее здание **да** этажей **2, 708,7 кв.м**
- часть здания _____ этажей (или на _____ этаже), _____ кв.м
- наличие прилегающего земельного участка (да, нет); **124800 кв.м**
1.4. Год постройки здания **1962г.**, последнего капитального ремонта **2012г.**
1.5. Дата предстоящих плановых ремонтных работ: *текущего ежегодно, капитального не установлено*

сведения об организации, расположенной на объекте

- 1.6. Название организации (учреждения), (полное юридическое наименование – согласно Уставу, краткое наименование **Государственное бюджетное профессиональное образовательное учреждение Самарской области «Обшаровский государственный техникум им. В.И.Суркова», ГБПОУ «Обшаровский государственный техникум им.В.И.Суркова»**)
1.7. Юридический адрес организации (учреждения) **445550 Самарская область, Приволжский район, с. Обшаровка, ул. Советская д.131**
1.8. Основание для пользования объектом (оперативное управление, аренда, собственность)
1.9. Форма собственности (государственная, негосударственная)
-

1.10. Территориальная принадлежность (*федеральная, региональная, муниципальная*)

1.11. Вышестоящая организация (*наименование*) **Министерство сельского хозяйства и продовольствия Самарской области, Министерство образования и науки Самарской области, Министерство имущественных отношений Самарской области**

1.12. Адрес вышестоящей организации, другие координаты **443100, г.Самара, ул.Невская, 1; 443099, г.Самара, ул.А.Толстого, 38/16; 443068, г.Самара, ул.Скляренко, 20**

2. Характеристика деятельности организации на объекте (*по обслуживанию населения*)

2.1 Сфера деятельности (*здравоохранение, образование, социальная защита, физическая культура и спорт, культура, связь и информация, транспорт, жилой фонд, потребительский рынок и сфера услуг, другое*)

2.2 Виды оказываемых услуг **проживание**

2.3 Форма оказания услуг: (**на объекте**, с длительным пребыванием, в т.ч. проживанием, на дому, дистанционно)

2.4 Категории обслуживаемого населения по возрасту: (**дети**, взрослые трудоспособного возраста, пожилые; все возрастные категории)

2.5 Категории обслуживаемых инвалидов: *инвалиды, передвигающиеся на коляске, инвалиды с нарушениями опорно-двигательного аппарата; нарушениями зрения, нарушениями слуха, нарушениями умственного развития*

2.6 Плановая мощность: посещаемость (количество обслуживаемых в день), вместимость, пропускная способность **75**

2.7 Участие в исполнении ИПР инвалида, ребенка-инвалида (да, **нет**)

3. Состояние доступности объекта

3.1 Путь следования к объекту пассажирским транспортом

(описать маршрут движения с использованием пассажирского транспорта) пассажирского транспорта нет,
наличие адаптированного пассажирского транспорта к объекту **нет**

3.2 Путь к объекту от ближайшей остановки пассажирского транспорта:

3.2.1 расстояние до объекта от остановки транспорта _____ - _____ м

3.2.2 время движения (пешком) _____ - _____ мин.

3.2.3 наличие выделенного от проезжей части пешеходного пути (*да, **нет***)

3.2.4 Перекрестки: *нерегулируемые; регулируемые, со звуковой сигнализацией, таймером; **нет***

3.2.5 Информация на пути следования к объекту: *акустическая, тактильная, визуальная;*

3.2.6 Перепады высоты на пути: *есть, нет*
(описать _____)

Их обустройство для инвалидов на коляске: *да, нет*

3.3 Организация доступности объекта для инвалидов – форма обслуживания*

№ п/п	Категория инвалидов (вид нарушения)	Вариант организации доступности объекта (формы обслуживания)*
1.	Все категории инвалидов и МГН	ДУ
	<i>в том числе инвалиды:</i>	
2	передвигающиеся на креслах-колясках	ДУ
3	с нарушениями опорно-двигательного аппарата	ДУ
4	с нарушениями зрения	ДУ
5	с нарушениями слуха	ДУ
6	с нарушениями умственного развития	А

* - указывается один из вариантов: «А», «Б», «ДУ», «ВНД»

3.4 Состояние доступности основных структурно-функциональных зон

№ п \п	Основные структурно-функциональные зоны	Состояние доступности, в том числе для основных категорий инвалидов**
1	Территория, прилегающая к зданию (участок)	ДЧ-И (К,О,С,Г,У)
2	Вход (входы) в здание	ДЧ-И (К,О,Г,У)
3	Путь (пути) движения внутри здания (в т.ч. пути эвакуации)	ДЧ-И (Г,У)
4	Зона целевого назначения здания (целевого посещения объекта)	ДЧ-И (О,Г,У)
5	Санитарно-гигиенические помещения	ДЧ-И (О,Г,У)
6	Система информации и связи (на всех зонах)	ДУ
7	Пути движения к объекту (от остановки транспорта)	ВНД

** Указывается: ДП-В - доступно полностью всем; ДП-И (К, О, С, Г, У) – доступно полностью избирательно (указать категории инвалидов); ДЧ-В - доступно частично

всем; ДЧ-И (К, О, С, Г, У) – доступно частично избирательно (указать категории инвалидов); ДУ - доступно условно, ВНД – временно недоступно

3.5. Итоговое заключение о состоянии доступности ОСИ: доступно условно

4. Управленческое решение

4.1. Рекомендации по адаптации основных структурных элементов объекта

№ № п \ п	Основные структурно-функциональные зоны объекта	Рекомендации по адаптации объекта (вид работы)*
1	Территория, прилегающая к зданию (участок)	Не нуждается
2	Вход (входы) в здание	ТСР, текущий ремонт
3	Путь (пути) движения внутри здания (в т.ч. пути эвакуации)	Текущий ремонт
4	Зона целевого назначения здания (целевого посещения объекта)	Текущий ремонт
5	Санитарно-гигиенические помещения	Капитальный ремонт
6	Система информации на объекте (на всех зонах)	Текущий ремонт
7	Пути движения к объекту (от остановки транспорта)	Техническое решение не возможно
8	Все зоны и участки	ТСР, текущий ремонт

*- указывается один из вариантов (видов работ): не нуждается; ремонт (текущий, капитальный); индивидуальное решение с ТСР; технические решения невозможны – организация альтернативной формы обслуживания

4.2. Период проведения работ : подготовка к новому учебному году
в рамках исполнения _____

(указывается наименование документа: программы, плана)

4.3 Ожидаемый результат (по состоянию доступности) после выполнения работ по адаптации состояние доступности ОСИ изменится с ДУ до ДЧ-И _____

Оценка результата исполнения программы, плана (по состоянию доступности) _____

4.4. Для принятия решения требуется, не требуется (*нужное подчеркнуть*):

Согласование

1. **Согласование работ с надзорными органами (в сфере проектирования и строительства, архитектуры)**

2. **Техническая экспертиза , разработка проектно сметной документации.**_____

Имеется заключение уполномоченной организации о состоянии доступности объекта (*наименование документа и выдавшей его организации, дата*), прилагается

4.5. Информация размещена (обновлена) на Карте доступности субъекта Российской Федерации дата <http://gbpou-ogt.3dn.ru>

(*наименование сайта, портала*)

5. Особые отметки

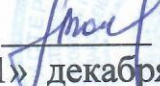
Паспорт сформирован на основании:

1. Анкеты (информации об объекте) от «21» декабря 2020 г.,

2. Акта обследования объекта: № 2 от «21» декабря 2020г.

3. Решения Комиссии _____ от «21» декабря 2020 г.

Руководитель ОСЗН
 Директор
 ГБПОУ «Обшаровский
 государственный техникум
 им. В.И.Суркова»


 Н.В.Захаров
 «21» декабря 2020г



АНКЕТА
(информация об объекте социальной инфраструктуры)
К ПАСПОРТУ ДОСТУПНОСТИ ОСИ
№ 2

1. Общие сведения об объекте

- 1.1. Наименование (вид) объекта: **общежитие №3**
 1.2. Адрес объекта: **445550 Самарская область, Приволжский район, с. Обшаровка, ул. Советская д.131**
 1.3. Сведения о размещении объекта:
 - отдельно стоящее здание: **да** этажей- **2**, **708,7** кв.м.
 - часть здания _____ - _____ этажей (или на _____ этаже), _____ кв.м.
 1.4. Год постройки здания **1962г.**, последнего капитального ремонта **2012г.**
 1.5. Дата предстоящих плановых ремонтных работ: текущего **ежегодно**, капитального **не установлено**

сведения об организации, расположенной на объекте

Название организации (учреждения), (полное юридическое наименование – согласно Уставу, краткое наименование) **Государственное бюджетное профессиональное образовательное учреждение Самарской области «Обшаровский государственный техникум им. В.И.Суркова», ГБПОУ «Обшаровский государственный техникум им.В.И.Суркова»**

1.6. Юридический адрес организации (учреждения) **445550 Самарская область, Приволжский район, с. Обшаровка, ул. Советская д.131**

1.8. Основание для пользования объектом (оперативное управление, аренда, собственность)

1.9. Форма собственности (государственная, негосударственная)

1.10. Территориальная принадлежность (федеральная, региональная, муниципальная)

1.11. Вышестоящая организация (*наименование*) **Министерство сельского хозяйства и продовольствия Самарской области, Министерство образования и науки Самарской области, Министерство имущественных отношений Самарской области**

1.12. Адрес вышестоящей организации, другие координаты **443100, г.Самара, ул.Невская, 1; 443099, г.Самара, ул.А.Толстого, 38/16; 443068, г.Самара, ул.Скляренко, 20**

2. Характеристика деятельности организации на объекте

2.1 Сфера деятельности (здравоохранение, образование, социальная защита, физическая культура и спорт, культура, связь и информация, транспорт, **жилой фонд**, потребительский рынок и сфера услуг, другое

2.2 Виды оказываемых услуг **проживание**

2.3 Форма оказания услуг: (**на объекте**, с длительным пребыванием, в т.ч. проживанием, на дому, дистанционно)

2.4 Категории обслуживаемого населения по возрасту: (**дети, взрослые трудоспособного возраста, пожилые; все возрастные категории**)

2.5 Категории обслуживаемых инвалидов: инвалиды, передвигающиеся на коляске, инвалиды с нарушениями опорно-двигательного аппарата; нарушениями зрения, нарушениями слуха, **нарушениями умственного развития**

2.6 Плановая мощность: посещаемость (количество обслуживаемых в день), вместимость, пропускная способность **75**

2.7 Участие в исполнении ИПР инвалида, ребенка-инвалида (да, **нет**)

3. Состояние доступности объекта для инвалидов и других маломобильных групп населения (МГН)

3.1 Путь следования к объекту пассажирским транспортом

(описать маршрут движения с использованием пассажирского транспорта) пассажирского транспорта **нет**,

наличие адаптированного пассажирского транспорта к объекту **нет**

3.2 Путь к объекту от ближайшей остановки пассажирского транспорта:

3.2.1 расстояние до объекта от остановки транспорта _____ - _____ м

3.2.2 время движения (пешком) _____ - _____ мин

3.2.3 наличие выделенного от проезжей части пешеходного пути (**да, нет**),

3.2.4 Перекрестки: *нерегулируемые; регулируемые, со звуковой сигнализацией, таймером; **нет***

3.2.5 Информация на пути следования к объекту: *акустическая, тактильная, визуальная*;

3.2.6 Перепады высоты на пути: *есть, нет*
(описать _____)

Их обустройство для инвалидов на коляске: *да, нет* (_____)

3.3 Вариант организации доступности ОСИ (формы обслуживания)* с учетом СП 35-101-2001

№ п/п	Категория инвалидов (вид нарушения)	Вариант организации доступности объекта
1.	Все категории инвалидов и МГН	ДУ
	<i>в том числе инвалиды:</i>	
2	передвигающиеся на креслах-колясках	ДУ
3	с нарушениями опорно-двигательного аппарата	ДУ
4	с нарушениями зрения	ДУ
5	с нарушениями слуха	ДУ
6	с нарушениями умственного развития	А

* - указывается один из вариантов: «А», «Б», «ДУ», «ВНД»

4. Управленческое решение (предложения по адаптации основных структурных элементов объекта)


№ п \п	Основные структурно-функциональные зоны объекта	Рекомендации по адаптации объекта (вид работы)*
1	Территория, прилегающая к зданию (участок)	Не нуждается
2	Вход (входы) в здание	ТСР, текущий ремонт
3	Путь (пути) движения внутри здания (в т.ч. пути эвакуации)	Текущий ремонт
4	Зона целевого назначения (целевого посещения объекта)	Текущий ремонт
5	Санитарно-гигиенические помещения	Капитальный ремонт
6	Система информации на объекте (на всех зонах)	Текущий ремонт
7	Пути движения к объекту (от остановки транспорта)	Техническое решение не возможно
8.	Все зоны и участки	ТСР, текущий ремонт

*- указывается один из вариантов (видов работ): не нуждается; ремонт (текущий, капитальный); индивидуальное решение с ТСР; технические решения невозможны – организация альтернативной формы обслуживания

Размещение информации на Карте доступности субъекта Российской Федерации согласовано Ерошин А.В. заместитель директора по УВР 8(84647) 93240

*(подпись, Ф.И.О., должность; координаты для связи
уполномоченного представителя объекта)*

Руководитель ОСЗН
 Директор
 ГБПОУ «Обшаровский
 государственный техникум
 им. В.И.Суркова»


 Н.В.Захаров
 «21» декабря 2020г

**АКТ ОБСЛЕДОВАНИЯ
 объекта социальной инфраструктуры
 К ПАСПОРТУ ДОСТУПНОСТИ ОСИ
 № 2**

Юго-Западное
управление _____
 Наименование территориального
 образования субъекта Российской
 Федерации

«21» декабря 2020 г.

1. Общие сведения об объекте

- 1.1. Наименование (вид) объекта: **общежитие №3**
- 1.2. Адрес объекта: **Самарская область, Приволжский район, с. Обшаровка, ул. Советская д.131**
- 1.3. Сведения о размещении объекта
- отдельно стоящее здание **да** этажей **-2**, **708,7** кв.м
 - часть здания _____ - _____ этажей (или на _____ этаже), _____ кв.м
 - наличие прилегающего земельного участка (**да**, нет); **124800** кв.м
- 1.4. Год постройки здания: **1962г.**, последнего капитального ремонта: **2012г.**
- 1.5. Дата предстоящих плановых ремонтных работ: *текущего: ежегодно, капитального: не установлено*
- 1.6. Название организации (учреждения), (полное юридическое наименование – согласно Уставу, краткое наименование): **Государственное бюджетное профессиональное образовательное учреждение Самарской области «Обшаровский государственный техникум им. В.И.Суркова», ГБПОУ «Обшаровский государственный техникум им.В.И.Суркова»**
- 1.7. Юридический адрес организации (учреждения): **Самарская область, Приволжский район, с. Обшаровка, ул. Советская д.131**

2. Характеристика деятельности организации на объекте

Дополнительная информация _____ - _____

3. Состояние доступности объекта

3.1. Путь следования к объекту пассажирским транспортом

(описать маршрут движения с использованием пассажирского транспорта):

пассажирского транспорта **нет**,

наличие адаптированного пассажирского транспорта к объекту: **нет**

3.2. Путь к объекту от ближайшей остановки пассажирского транспорта:

3.2.1 расстояние до объекта от остановки транспорт: _____ - _____ м

3.2.2 время движения (пешком): _____ - _____ мин

3.2.3 наличие выделенного от проезжей части пешеходного пути (**да**, **нет**),

3.2.4 Перекрестки: *нерегулируемые; регулируемые, со звуковой сигнализацией, таймером; **нет***

3.2.5 Информация на пути следования к объекту: *акустическая, тактильная, визуальная;*

3.2.6 Перепады высоты на пути: *есть, **нет***
(описать _____)

Их обустройство для инвалидов на коляске: *да, **нет*** (_____)

3.3. Организация доступности объекта для инвалидов – форма обслуживания

№ п/п	Категория инвалидов (вид нарушения)	Вариант организации доступности объекта (формы обслуживания)*
1.	Все категории инвалидов и МГН	ДУ
	<i>в том числе инвалиды:</i>	
2	передвигающиеся на креслах-колясках	ДУ

3	с нарушениями опорно-двигательного аппарата	ДУ
4	с нарушениями зрения	ДУ
5	с нарушениями слуха	ДУ
6	с нарушениями умственного развития	А

* - указывается один из вариантов: «А», «Б», «ДУ», «ВНД»

3.4. Состояние доступности основных структурно-функциональных зон

№ п/п	Основные структурно-функциональные зоны	Состояние доступности, в том числе для основных категорий инвалидов**	Приложение	
			№ на плане	№ фото
1	Территория, прилегающая к зданию (участок)	ДЧ-И (К,О,С,Г,У)	проект	1
2	Вход (входы) в здание	ДЧ-И (О,Г,У)	проект	2
3	Путь (пути) движения внутри здания (в т.ч. пути эвакуации)	ДЧ-И (Г,У)	проект	3
4	Зона целевого назначения здания (целевого посещения объекта)	ДЧ-И (Г,У)	проект	
5	Санитарно-гигиенические помещения	ДЧ-И (Г,У)	проект	4,5,6
6	Система информации и связи (на всех зонах)	ДУ	проект	
7	Пути движения к объекту (от остановки транспорта)	ВНД	проект	

** Указывается: ДП-В - доступно полностью всем; ДП-И (К, О, С, Г, У) – доступно полностью избирательно (указать категории инвалидов); ДЧ-В - доступно частично всем; ДЧ-И (К, О, С, Г, У) – доступно частично избирательно (указать категории инвалидов); ДУ - доступно условно, ВНД - недоступно

3.5. ИТОГОВОЕ ЗАКЛЮЧЕНИЕ о состоянии доступности ОСИ:
доступно условно

4. Управленческое решение (проект)

4.1. Рекомендации по адаптации основных структурных элементов объекта:

№ п \п	Основные структурно-функциональные зоны объекта	Рекомендации по адаптации объекта (вид работы)*
1	Территория, прилегающая к зданию (участок)	Не нуждается
2	Вход (входы) в здание	Текущий ремонт
3	Путь (пути) движения внутри здания (в т.ч. пути эвакуации)	ТСР, Текущий ремонт
4	Зона целевого назначения здания (целевого посещения объекта)	Текущий ремонт
5	Санитарно-гигиенические помещения	Капитальный ремонт
6	Система информации на объекте (на всех зонах)	Текущий ремонт
7	Пути движения к объекту (от остановки транспорта)	Техническое решение не возможно
8.	Все зоны и участки	ТСР, текущий ремонт

*- указывается один из вариантов (видов работ): не нуждается; ремонт (текущий, капитальный); индивидуальное решение с ТСР; технические решения невозможны – организация альтернативной формы обслуживания

4.2. Период проведения работ **подготовка к новому учебному году** в рамках исполнения _____

(указывается наименование документа: программы, плана)

4.3 Ожидаемый результат (по состоянию доступности) после выполнения работ по адаптации **состояние доступности ОСИ изменится с ДУ до ДП-И**

Оценка результата исполнения программы, плана (по состоянию доступности) **ДП-И**

4.4. Для принятия решения **требуется**, не требуется (нужное подчеркнуть):

4.4.1. согласование на Комиссии

_____ (наименование Комиссии по координации деятельности в сфере обеспечения доступной среды жизнедеятельности для инвалидов и других МГН)

4.4.2. согласование работ с надзорными органами (в сфере проектирования и строительства, архитектуры, охраны памятников, другое - указать)

4.4.3. техническая экспертиза; разработка проектно-сметной документации;

4.4.4. согласование с вышестоящей организацией (собственником объекта);

4.4.5. согласование с общественными организациями инвалидов;

4.4.6. другое _____.

Имеется заключение уполномоченной организации о состоянии доступности объекта (наименование документа и выдавшей его организации, дата), прилагается

4.7. Информация может быть размещена (обновлена) на Карте доступности субъекта _____ Российской Федерации <http://gbprou-ogt.3dn.ru>

(наименование сайта, портала)

5. Особые отметки

ПРИЛОЖЕНИЯ:


Результаты обследования:

- | | |
|--|-------------|
| 1. Территории, прилегающей к объекту | на 17-18 л. |
| 2. Входа (входов) в здание | на 19-20 л. |
| 3. Путей движения в здании | на 21-22 л. |
| 4. Зоны целевого назначения объекта | на 23-26 л. |
| 5. Санитарно-гигиенических помещений | на 27-28 л. |
| 6. Системы информации (и связи) на объекте | на 29-30 л. |

Результаты фотофиксации на объекте _____ на _____ л.

Поэтажные планы, паспорт БТИ _____ на _____ л.

Другое (в том числе дополнительная информация о путях движения к объекту) _____

Руководитель
рабочей группы зам. директора по УВР  Ерошин А.В.

Члены рабочей группы зам.директора по УПР  Мони́на Е.В.

Заведующий по АХЧ  Тюрин В.А.

Преподаватель  Кузин Ю.А.

Бухгалтер  Говрякова Н.Ю.

Приложение 1
к Акту обследования ОСИ к паспорту
доступности ОСИ
№ 2
от «21» декабря 2020 г.

I Результаты обследования:

1. Территории, прилегающей к зданию (участка)

Общежитие №3 ГБПОУ «Обшаровский государственный техникум им.
В.И.Суркова». Самарская область, Приволжский район, с. Обшаровка, ул.
Советская д.131

№ п/п	Наименование функционально-планировочного элемента	Наличие элемента			Выявленные нарушения и замечания		Работы по адаптации объектов	
		есть/нет	№ на плане	№ фото	Содержание	Значимо для инвалида (категория)	Содержание	Виды работ
1.1	Вход (входы) на территорию	есть	проект	7	Замечаний нет	-	-	-
1.2	Путь (пути) движения на территории	есть	проект		Замечаний нет	-	-	-
1.3	Лестница (наружная)	нет						
1.4	Пандус (наружный)	нет			Отсутствие пандуса	К, О,С.	Построить пандус	ТСР, текущий ремонт
1.5	Автостоянка и парковка	нет				все	Организовать стоянку	ТСР построить стоянку
	ОБЩИЕ требования к зоне							

II Заключение по зоне:

Наименование структурно-функциональной зоны	Состояние доступности* (к пункту 3.4 Акта обследования ОСИ)	Приложение		Рекомендации по адаптации (вид работы)** к пункту 4.1 Акта обследования ОСИ
		№ на плане	№ фото	
Территория прилегающая к зданию	ДЧ-И(К,О,С,Г,У)	проект	1	ТСР

* указывается: ДП-В - доступно полностью всем; ДП-И (К, О, С, Г, У) – доступно полностью избирательно (указать категории инвалидов); ДЧ-В - доступно частично всем; ДЧ-И (К, О, С, Г, У) – доступно частично избирательно (указать категории инвалидов); ДУ - доступно условно, ВНД - недоступно

**указывается один из вариантов: не нуждается; ремонт (текущий, капитальный); индивидуальное решение с ТСР; технические решения невозможны – организация альтернативной формы обслуживания

Комментарий к заключению: **построить стоянку.**

Приложение 2
к Акту обследования ОСИ к паспорту
доступности ОСИ
№ 2
от «21» декабря 2020 г.

**I Результаты обследования:
2. Входа (входов) в здание**

Общежитие №3 ГБПОУ «Обшаровский государственный техникум им.
В.И.Суркова». Самарская область, Приволжский район, с. Обшаровка, ул.
Советская д.131

№ п/п	Наименование функционально-планировочного элемента	Наличие элемента			Выявленные нарушения и замечания		Работы по адаптации объектов	
		есть/ нет	№ на плане	№ фото	Содержание	Значимо для инвалида (категория)	Содержание	Виды работ
2.1	Лестница (наружная)	нет						
2.2	Пандус (наружный)	нет			Отсутствие пандуса	К, О, С.	Построить пандус	ТСР, текущий ремонт
2.3	Входная площадка (перед дверью)	есть		2	Отсутствие пандуса	К, О, С.	Построить пандус	ТСР, текущий ремонт
2.4	Дверь (входная)	есть		7	Замечаний нет			
2.5	Тамбур	нет						
	ОБЩИЕ требования к зоне							

II Заключение по зоне:

Наименование структурно-функциональной зоны	Состояние доступности* (к пункту 3.4 Акта обследования ОСИ)	Приложение		Рекомендации по адаптации (вид работы)** к пункту 4.1 Акта обследования ОСИ
		№ на плане	№ фото	
Входов в здание	ДЧ-И (О,Г,У)	проект	7	ТСР, текущий ремонт

* указывается: ДП-В - доступно полностью всем; ДП-И (К, О, С, Г, У) – доступно полностью избирательно (указать категории инвалидов); ДЧ-В - доступно частично всем; ДЧ-И (К, О, С, Г, У) – доступно частично избирательно (указать категории инвалидов); ДУ - доступно условно, ВНД - недоступно

**указывается один из вариантов: не нуждается; ремонт (текущий, капитальный); индивидуальное решение с ТСР; технические решения невозможны – организация альтернативной формы обслуживания

Комментарий к заключению: **ТСР, текущий ремонт**

Приложение 3
к Акту обследования ОСИ к паспорту
доступности ОСИ
№ 2
от «21» декабря 2020 г.

I Результаты обследования:

3. Пути (путей) движения внутри здания (в т.ч. путей эвакуации)

Общежитие №3 ГБПОУ «Обшаровский государственный техникум им.
В.И.Суркова». Самарская область, Приволжский район, с. Обшаровка, ул.
Советская д.131

№ п/п	Наименование функционально-планировочного элемента	Наличие элемента			Выявленные нарушения и замечания		Работы по адаптации объектов	
		есть/нет	№ на плане	№ фото	Содержание	Значимо для инвалида (категория)	Содержание	Виды работ
3.1	Коридор (вестибюль, зона ожидания, галерея, балкон)	есть	проект	8,9,10,11	Отсутствие комплексной информации о пути направления движения со схемой расположения помещений	все	Обозначить пути движения цветовыми и тактильным и направляющими	Текущий ремонт ТСР
3.2	Лестница (внутри здания)	есть	проект	12,13	Техническое решение невозможно			
3.3	Пандус (внутри здания)	нет			Техническое решение невозможно			
3.4	Лифт пассажирский (или подъемник)	нет			Техническое решение невозможно			
3.5	Дверь	есть		7				
3.6	Пути эвакуации (в т.ч. зоны безопасности)	есть			Отсутствие фотоэлюминесцентной системы эвакуации	все	Установить ФЭС	Текущий ремонт ТСР
	ОБЩИЕ требования к зоне							

II Заключение по зоне:

Наименование структурно-функциональной зоны	Состояние доступности* (к пункту 3.4 Акта обследования ОСИ)	Приложение		Рекомендации по адаптации (вид работы)** к пункту 4.1 Акта обследования ОСИ
		№ на плане	№ фото	
Пути движения внутри здания	ДЧ-И	проект		Текущий ремонт ТСР

* указывается: ДП-В - доступно полностью всем; ДП-И (К, О, С, Г, У) – доступно полностью избирательно (указать категории инвалидов); ДЧ-В - доступно частично всем; ДЧ-И (К, О, С, Г, У) – доступно частично избирательно (указать категории инвалидов); ДУ - доступно условно, ВНД - недоступно

** указывается один из вариантов: не нуждается; ремонт (текущий, капитальный); индивидуальное решение с ТСР; технические решения невозможны – организация альтернативной формы обслуживания

Комментарий к заключению: **Текущий ремонт ТСР**

Приложение 4 (I)
к Акту обследования ОСИ к паспорту
доступности ОСИ
№ 2
от «21» декабря 2020 г.

I Результаты обследования:

4. Зоны целевого назначения здания (целевого посещения объекта)

Вариант I – зона обслуживания инвалидов

Общежитие №3 ГБПОУ «Обшаровский государственный техникум им.
В.И.Суркова». Самарская область, Приволжский район, с. Обшаровка, ул.
Советская д.131

№ п/п	Наименование функционально-планировочного элемента	Наличие элемента			Выявленные нарушения и замечания		Работы по адаптации объектов	
		есть/ нет	№ на плане	№ фото	Содержание	Значимо для инвалида (категория)	Содержание	Виды работ
4.1	Кабинетная форма обслуживания	нет						
4.2	Зальная форма обслуживания	нет						
4.3	Прилавочная форма обслуживания	нет						
4.4	Форма обслуживания с перемещением по маршруту	нет						
4.5	Кабина индивидуального обслуживания	нет						
	ОБЩИЕ требования к зоне							

II Заключение по зоне:

Наименование структурно-функциональной зоны	Состояние доступности* (к пункту 3.4 Акта обследования ОСИ)	Приложение		Рекомендации по адаптации (вид работы)** к пункту 4.1 Акта обследования ОСИ
		№ на плане	№ фото	
Зоны целевого назначения здания (целевого посещения объекта) Вариант I – зона обслуживания инвалидов	ДЧ-И	проект		

* указывается: ДП-В - доступно полностью всем; ДП-И (К, О, С, Г, У) – доступно полностью избирательно (указать категории инвалидов); ДЧ-В - доступно частично всем; ДЧ-И (К, О, С, Г, У) – доступно частично избирательно (указать категории инвалидов); ДУ - доступно условно, ВНД - недоступно

**указывается один из вариантов: не нуждается; ремонт (текущий, капитальный); индивидуальное решение с ТСР; технические решения невозможны – организация альтернативной формы обслуживания

Комментарий к заключению: нет

Приложение 4 (II)
к Акту обследования ОСИ к паспорту
доступности ОСИ
№ 2
от «21» декабря 2020 г.

I Результаты обследования:

**4. Зоны целевого назначения здания (целевого посещения объекта)
Вариант II – места приложения труда**

Наименование функционально-планировочного элемента	Наличие элемента			Выявленные нарушения и замечания		Работы по адаптации объектов	
	есть/ нет	№ на плане	№ фото	Содержание	Значимо для инвалида (категория)	Содержание	Виды работ
Место приложения труда	нет						

II Заключение по зоне:

Наименование структурно-функциональной зоны	Состояние доступности* (к пункту 3.4 Акта обследования ОСИ)	Приложение		Рекомендации по адаптации (вид работы)** к пункту 4.1 Акта обследования ОСИ
		№ на плане	№ фото	
Место приложения труда	-	-	-	-

* указывается: ДП-В - доступно полностью всем; ДП-И (К, О, С, Г, У) – доступно полностью избирательно (указать категории инвалидов); ДЧ-В - доступно частично всем; ДЧ-И (К, О, С, Г, У) – доступно частично избирательно (указать категории инвалидов); ДУ - доступно условно, ВНД - недоступно

**указывается один из вариантов: не нуждается; ремонт (текущий, капитальный); индивидуальное решение с ТСР; технические решения невозможны – организация альтернативной формы обслуживания

Комментарий к заключению: **нет**

Приложение 4(III)
к Акту обследования ОСИ к паспорту
доступности ОСИ
№ 2
от «21» декабря 2020 г.

I Результаты обследования:

**4. Зоны целевого назначения здания (целевого посещения объекта)
Вариант III – жилые помещения**

Наименование функционально-планировочного элемента	Наличие элемента			Выявленные нарушения и замечания		Работы по адаптации объектов	
	есть/нет	№ на плане	№ фото	Содержание	Значимо для инвалида (категория)	Содержание	Виды работ
Жилые помещения	есть	проект		Замечаний нет			

II Заключение по зоне:

Наименование структурно-функциональной зоны	Состояние доступности* (к пункту 3.4 Акта обследования ОСИ)	Приложение		Рекомендации по адаптации (вид работы)** к пункту 4.1 Акта обследования ОСИ
		№ на плане	№ фото	
Жилые помещения	ДП-В	проект		-

* указывается: ДП-В - доступно полностью всем; ДП-И (К, О, С, Г, У) – доступно полностью избирательно (указать категории инвалидов); ДЧ-В - доступно частично всем; ДЧ-И (К, О, С, Г, У) – доступно частично избирательно (указать категории инвалидов); ДУ - доступно условно, ВНД - недоступно

**указывается один из вариантов: не нуждается; ремонт (текущий, капитальный); индивидуальное решение с ТСР; технические решения невозможны – организация альтернативной формы обслуживания

Комментарий к заключению: **нет**

Приложение 5
к Акту обследования ОСИ к паспорту
доступности ОСИ
№ 2
от «21» декабря 2020 г.

**I Результаты обследования:
5. Санитарно-гигиенических помещений**

Наименование объекта, адрес

№ п/п	Наименование функционально-планировочного элемента	Наличие элемента			Выявленные нарушения и замечания		Работы по адаптации объектов	
		есть/нет	№ на плане	№ фото	Содержание	Значимо для инвалида (категория)	Содержание	Виды работ
5.1	Туалетная комната	есть	проект	6	Отсутствуют сан. узлы для инвалидов	все	Оборудовать сан. Узлы для инвалидов	Текущий ремонт ТСР
5.2	Душевая/ванная комната	есть	проект	5	Отсутствуют поручни	все	Оборудовать поручни	Текущий ремонт ТСР
5.3	Бытовая комната (гардеробная)	нет	проект	14	Замечаний нет	все		
	ОБЩИЕ требования к зоне							

II Заключение по зоне:

Наименование структурно-функциональной зоны	Состояние доступности* (к пункту 3.4 Акта обследования ОСИ)	Приложение		Рекомендации по адаптации (вид работы)** к пункту 4.1 Акта обследования ОСИ
		№ на плане	№ фото	
Санитарно-гигиенические помещения	ДЧ-И(Г,У)	проект	4,5,6	Текущий ремонт ТСР

* указывается: ДП-В - доступно полностью всем; ДП-И (К, О, С, Г, У) – доступно полностью избирательно (указать категории инвалидов); ДЧ-В - доступно частично всем; ДЧ-И (К, О, С, Г, У) – доступно частично избирательно (указать категории инвалидов); ДУ - доступно условно, ВНД - недоступно

**указывается один из вариантов: не нуждается; ремонт (текущий, капитальный); индивидуальное решение с ТСР; технические решения невозможны – организация альтернативной формы обслуживания

Комментарий к заключению: Текущий ремонт ТСР

Приложение 6
к Акту обследования ОСИ к паспорту
доступности ОСИ
№ 2
от «21» декабря 2020 г.

I Результаты обследования:
6. Системы информации на объекте

Общежитие №3 ГБПОУ «Обшаровский государственный техникум им.
В.И.Суркова». Самарская область, Приволжский район, с. Обшаровка, ул.
Советская д.131

№ п/п	Наименование функционально-планировочного элемента	Наличие элемента			Выявленные нарушения и замечания		Работы по адаптации объектов	
		есть/нет	№ на плане	№ фото	Содержание	Значимо для инвалида (категория)	Содержание	Виды работ
6.1	Визуальные средства	нет			Нарушение нормативных требований к размещению визуальной информации	все	Организовать размещение комплексной системы информации на всех зонах объекта	Текущий ремонт ТСР
6.2	Акустические средства	нет			Нарушение нормативных требований к акустической информации	все		
6.3	Тактильные средства	нет			Отсутствие дублирования информации тактильными средствами	все		
	ОБЩИЕ требования к зоне							

II Заключение по зоне:

Наименование структурно-функциональной зоны	Состояние доступности* (к пункту 3.4 Акта обследования ОСИ)	Приложение		Рекомендации по адаптации (вид работы)** к пункту 4.1 Акта обследования ОСИ
		№ на плане	№ фото	
Система информации на объекте	ВНД	проект		Текущий ремонт ТСР.

* указывается: ДП-В - доступно полностью всем; ДП-И (К, О, С, Г, У) – доступно полностью избирательно (указать категории инвалидов); ДЧ-В - доступно частично всем; ДЧ-И (К, О, С, Г, У) – доступно частично избирательно (указать категории инвалидов); ДУ - доступно условно, ВНД - недоступно

**указывается один из вариантов: не нуждается; ремонт (текущий, капитальный); индивидуальное решение с ТСР; технические решения невозможны – организация альтернативной формы обслуживания

Комментарий к заключению: текущий ремонт ТСР